



REPUBLIKA HRVATSKA
BRODSKO-POSAVSKA ŽUPANIJA

UPRAVNI ODJEL ZA GOSPODARSTVO I POLJOPRIVREDU

KLASA: 325-01/21-01/04

URBROJ: 2178/1-02-04/06-21-03

Slavonski Brod, 04. veljače 2021.

ŽUPAN

- o v d j e -

ŽUPANIJSKA SKUPŠTINA

- o v d j e -

**Predmet: Izvješće o izvršenju Plana upravljanja vodama
u 2020. i Plan upravljanja lokalnim vodama u 2021. godini na
području maloga sliva «Šumetlica-Crnac»
- očitovanje, daje se**

Poštovani,

Sukladno Izvješću o izvršenju Plana upravljanja vodama u 2020. i Planu upravljanja lokalnim vodama u 2021. godini na području maloga sliva «Šumetlica-Crnac», a kojega dostavljamo u privitku dopisa, ispred Upravnog odjela za gospodarstvo i poljoprivredu dajem slijedeće očitovanje:

Vrijednost izvedenih radova od štetnog djelovanja voda uz kapitalne rashode i transfere u području štetnog djelovanja voda i navodnjavanja u 2020. godini ukupno je iznosila **12.713.895,52 kn** (s PDV-om), a odnosi se na:

1. program redovnog održavanja, obnavljanja i osposobljavanja detaljne kanalske mreže u ukupnom iznosu od **1.950.984,68 kn** (s PDV-om) ili 15,35% ukupne vrijednosti izvedenih radova,
2. program preventivne, redovne i izvanredne obrane od poplave u iznosu od **10.442.427,27 kn** (s PDV-om) ili 82,13% ukupne vrijednosti izvedenih radova,
3. kapitalne rashode i transfere u području zaštite od štetnog djelovanja voda u iznosu od **320.483,57 kn** (s PDV-om) ili 2,52% ukupne vrijednosti izvedenih radova.

1.1. REDOVNO ODRŽAVANJE DETALJNE KANALSKE MREŽE

Za realizaciju Programa redovnog održavanja i obnove detaljne kanalske mreže u 2019. godini na području maloga sliva «Šumetlica-Crnac» Nova Gradiška, naručitelj radova Hrvatske vode su s izvođačem Vodoprivredom-Nova Gradiška d.d. ugovorile radove u ukupnom iznosu od 1.950.984,68 kn (s PDV-om).

Do 30. studenog 2020. godine izvedeni su radovi u 100% ugovorenom iznosu.

U 2020. godini za redovno održavanje detaljne kanalske mreže uloženo je 1.950.984,68 kn (s PDV-om), što je 2.054.930,73 kn ili 51,30 % manje sredstava u odnosu na 2019. godinu.

Ukupno je u 2020. godini održavano **326,53 km** ili 51,87% od planiranih radova na 629,48 km detaljne kanalske mreže, a koji su uključivali košnju, uklanjanje nanosa na području 9 općina uključujući Cernik, Dragalić, Novu Kapelu, Okučane, Oriovac (zapadno od Orljave), Rešetare, Staru Gradišku, Staro Petrovo Selo i Vrbje.

Na području maloga sliva «Šumetlica-Crnac» Nova Gradiška nalazi se **1.225,10 km kanalske mreže III i IV reda** od kojih se 629,48 km ili 51,39% dovedeno u stanje redovnog održavanja, dok **za obnovu i uređenje detaljne kanalske mreže preostaje 595,62 km kanala ili 48,61%.**

1.2. RADOVI PREVENTIVNE, REDOVNE I IZVANREDNE OBRANE OD POPLAVE

Radovi redovnog održavanja hidrotehničkih građevina i uređenja vodotoka, sanacije oštećenja na vodotocima u 2020. godini ugovoreni su sa izvođačem radova Vodoprivredom-Nova Gradiška d.d. u iznosu od 10.443.289,23 kn (s PDV-om), a realizirani u iznosu od **10.442.427,27 kn (s PDV-om)**, ili 99,99%.

Ukupna vrijednost izvedenih radova od štetnog djelovanja voda i održavanja kanalske mreže u 2020. godini iznosila je 10.442.427,27 kn (s PDV-om) što je 88.160,75 kn (s PDV-om), ili 0,84 % manje u odnosu na 2019. godinu.

1.3. KAPITALNI RASHODI I TRANSFERI U PODRUČJU ZAŠTITE OD ŠTETNOG DJELOVANJA VODA U 2020.

U realiziranim kapitalnim rashodima i transferima u području zaštite od štetnog djelovanja voda u 2020. godini u ukupnom iznosu **320.483,57 kn** participiraju:

- radovi obuhvaćaju rješavanje problema oborinske odvodnje dijela Savske ulice u Davoru u iznosu od **226.081,25 kn**,
- realizacija ugovorenih radova izrade glavnog i izvedbenog projekta rekonstrukcije lijevoobalnog nasipa rijeke Save u naseljima Donji Varoš, Stara Gradiška, Uskoci u duljini 4.850 m. Vrijednost ugovora iznosi 106.249,10 kn, a do sada je realizirano 88,85%, odnosno **94.402,32 kn**.

Sveukupna vrijednost izvedenih radova u 2020. godini od štetnog djelovanja voda i održavanja kanalske mreže te kapitalnih rashoda i transfera u području zaštite od štetnog djelovanja voda iznosila je 12.713.895,52 kn (s PDV-om) i manja su u odnosu na 2019. za 2.648.729,52 ili 17,24 %.

2. PLAN RADOVA U 2021. GODINI

- a) **Program radova na održavanju detaljne kanalske mreže** u 2021. godini planira se realizirati na bazi plana radova iz 2019. godine za košnju, održavanje propusta na kanalima, uklanjanju nanosa iz kanala te obnova dijela kanalske mreže.

b) **Plan radova preventivne, redovne i izvanredne obrane od poplave**

Planirani radovi za preventivne, redovne i izvanredne obrane od poplave na branjenom području malog sliva «Šumetlica- Crnac» za 2021. godinu u Hrvatskim vodama još nisu ugovoreni.

c) **Kapitalni rashodi i transferi od štetnog djelovanja voda**

1. Dovršena je izrada dokumentacije za Idejni projekt s geodetskom i geomehaničkom podlogom sustava obrane od poplave na slivovima Šumetlice i Rešetarice. Vrijednost ugovora je **1.351.575,00 kn**. U tijeku je postupak ishoda lokacijske dozvole.
2. Sufinanciranje uređenja odteretnih kanala oborinske odvodnje uz cestu Slavonski Brod – Nova Gradiška. Vrijednost ugovora je **3.945.447,94 kn** koji sufinanciraju Hrvatske vode sa 2.769.374,89 kn ili 70,19%, grad Nova Gradiška sa 545.011,87 kn ili 13,82% i općina Rešetari sa 631.061,18 kn ili 15,99%.
3. Modernizacija lijevobalnog savskog nasipa na dionici Davor-Pričac, dužine 9.300 m. Cilj projekta je rekonstrukcija nasipa koja obuhvaća modernizaciju postojećeg nasipa, rekonstrukciju postojećih rampi i provjeru odvodnje zaobalja i izvedbu pristupne ceste. Realizacija projekta se očekuje tijekom 2021. godine.
4. Modernizacija lijevobalnog savskog nasipa na dionici Davor-Orubica, dužine 7.900 m. U tijeku je izrada projektne dokumentacije, a očekuje se ishoda građevinske dozvole uz realizaciju projekta tijekom 2021. godine.
5. Modernizacija lijevobalnog savskog nasipa na dionici Bodovaljci-Visoka Greda, dužine 12.900 m. U tijeku je izrada projektne dokumentacije s planiranom realizacijom projekta u 2021. godini.

3. ZAKLJUČCI

Na temelju iznesenog predlaže se Županu i Županijskoj skupštini donošenje slijedećih zaključaka:

1. Usvaja se Izvješće o izvršenju Plana radova na zaštiti od štetnog djelovanja voda u 2020. i Plan radova na zaštiti od štetnog djelovanja voda u 2021. godini na području maloga sliva «Šumetlica-Crnac»,
2. Traži se od Hrvatskih voda osiguranje potrebnih sredstava u 2020. godini za obnovu i uređenje preostalih 595,62 km zapuštenih kanala na području malog sliva „Šumetlica-Crnac“ za povećanje stabilnosti i konkurentnosti u poljoprivrednoj proizvodnji.

S poštovanjem,




PRIVREMENI PROČELNIK

Željko Burazović, mag.ing.agr.

[Handwritten signature]

Prilog:

1. Izvješće o izvršenju Plana upravljanja lokalnim vodama u 2020. godini i Plan upravljanja lokalnim vodama u 2021. godini na području maloga sliva „Šumetlica-Crnac“



HRVATSKE VODE

VODNOGOSPODARSKI ODJEL

ZA SREDNJU I DONJU SAVU

35000 Slavonski Brod, Šetalište braće Radića 22

Telefon: 035 / 386 307

Telefax: 035 / 225 521

KLASA: 325-01/21-01/0000040

URBROJ: 374-3104-01-21-3

Datum: 29.01.2021

REPUBLICA HRVATSKA
BRODSKO-POSAVSKA ŽUPANIJA
2178/1-04 UPRAVNI ODJEL ZA GOSPODARSTVO I POLJOPRIVREDU
SLAVONSKI BROD

Primljeno: 04. 02. 2021		
Klasifikacijska oznaka	Ustroj. jed.	
325-01/21-01/04	04	
Uredbeni broj	Pril.	Vrij.
374-21-02		

REPUBLICA HRVATSKA
BRODSKO-POSAVSKA ŽUPANIJA
UPRAVNI ODJEL ZA POLJOPRIVREDU
Trg Petra Krešimira IV
35 000 Slavonski Brod

Predmet: Izvješće o izvršenju Plana upravljanja vodama u 2020. godini o Plan upravljanja lokalnim vodama u 2020. godini na području maloga sliva "Šumetlica – Crnac"

U prilogu dopisa dostavljamo Vam Izvješće o izvršenju Plana upravljanja vodama u 2019. godini o Plan upravljanja lokalnim vodama u 2020. godini na području maloga sliva "Šumetlica – Crnac", koje smo izradili prema Vašem dopisu Klasa: 325-01/21-01/04; Urbroj: 2178/1-04-02/06-21-01 od 18. siječnja 2021. godine.

Isti Vam dostavljamo u svrhu pripreme rada Županijske skupštine Brodsko – posavske Županije.

S poštovanjem!

Privitak: Izvještaj

Dostaviti:


1. Naslovu
2. VGI za mali sliv Šumetlica – Crnac
3. Služba 21-6
4. Pismohrana

Direktor

Davorin Pihaj dipl.ing.grad



075955042



HRVATSKE VODE

VODNOGOSPODARSKI ODJEL

ZA SREDNJU I DONJU SAVU

35000 Slavonski Brod, Šetalište braće Radića 22

Telefon: 035 / 386 307

Telefax: 035 / 225 521

KLASA: 325-01/21-01/0000040

URBROJ: 374-3104-01-21-2

Datum: 29.01.2021

REPUBLIKA HRVATSKA
BRODSKO-POSAVSKA ŽUPANIJA
UPRAVNI ODJEL ZA POLJOPRIVREDU
Trg Petra Krešimira IV
35 000 Slavonski Brod

Predmet: 1. Izvješće o izvršenju Plana upravljanja vodama u 2020. godini o Plan upravljanja lokalnim vodama u 2021. godini na području maloga sliva" Šumetlica – Crnac"



075954992

SADRŽAJ:

1. Općenito o slivnom području
2. Izvješće o izvršenju plana upravljanja lokalnim vodama u 2020. godini
3. Fotografije
4. Plan upravljanja lokalnim vodama u 2021. godini
5. Izvješće o izvršenju plana na radovima preventivne, redovne i izvanredne obrane od poplave u 2020. godini
6. Plan radova na radovima preventivne, redovne i izvanredne obrane od poplave u 2021. godini
7. Fotografije
8. Pozicija B.02. kapitalni rashodi i transferi u području zaštite od štetnog djelovanja voda i navodnjavanja



075954992

1. Općenito o slivnom području

Područje maloga sliva "Šumetlica – Crnac" Nova Gradiška smješteno je na prostoru između rijeke Orljave na istoku, rijeke Save na jugu, Velikog struga na zapadu, te sljemenom Psunja i Babje gore na sjeveru. Površinom se prostire na 983,15 km² od kojih je približno 470 km² brdskog dijela, a ostatak spada pod nizinski dio.

Nizinski dio je podijeljen na četiri velika nezavisna sustava.

1. Kazeta Veliki Crnac – proteže se između potoka Rešetarica na zapadu, rijeke Orljave na istoku, autoceste A-3 na sjeveru i rijeke Save na jugu. Obuhvaća površinu od 170 km² ; obuhvaća katastarske općine: Rešetari – jugoistočni dio, Zapolje, Bodovaljci, Orubica, Godinjak – južni dio, Laze, Crnogovci, Staro Petrovo Selo – južni dio, Štivila, Davor, Vrbova – južni dio, Komarnica, Magić Mala, Siče, Seoce, Pričac, Živike, Lužani – južni dio.
2. Kazeta Mali Crnac – proteže se između potoka Trnava na Zapadu, autocesta A-3 na sjeveru, potok Rešetarica na istoku i rijeka Sava na jugu. Obuhvaća površinu od 94 km²; obuhvaća katastarske općine: Prvča – Južni dio, Mačkovac, Ljupina, Sičice, Dolina, Vrbje, Rešetari jugozapadni dio.
3. Kazeta I – proteže se između kanala Veliki Strug na zapadu, državne ceste D-5 i županijske ceste ŽC – 4158 na sjeveru, potok Trnava na istoku, te odteretnim kanalom Strug na jugu. Obuhvaća površinu od 149 km² ; obuhvaća katastarske općine: Okučani – južni dio, Vrbovljani, Čovac, Gređani, Dubovac – južni dio, Donji Bogićevci, Novi Varoš, južni dio Gornji Bogićevci, južni dio Smrtić, južni dio Trnava, južni dio Medari, južni dio Mašić, južni dio Kovačevac, Dragalić, Poljane.
4. Kazeta II – omeđena je sa svih strana obrambenim nasipima – sa sjeverne strane nasip na odteretnom kanalu Strug, a na preostalima obrambenim nasipom na rijeci Savi. Obuhvaća površinu od 13 km².

Na kazetama Veliki i Mali Crnac, Kazeti II izvršena je komasacija poljoprivrednog zemljišta te je formirana kanalska mreža. Na Kazeti I nije u potpunosti dovršena komasacija (1990.



075954992

završena komasacija ko. Gornji Bogićevci, sve katastarske općine zapadno od Gornjih Bogićevaca nisu bile obuhvaćene komasacijom).

Na području maloga sliva "Šumetlica – Crnac" nalazi se 1.225,10 km kanalske mreže III i IV reda, od kojih 629,48 km dovedeno u stanje održavanja (kanali su uređeni i kose se jednom godišnje), s tendencijom potpunog uređenja detaljne kanalske mreže.



075954992

2. izvješće o izvršenju plana upravljanja lokalnim vodama u 2020. godini

U 2019. godini sklopljen je ugovor o radovima održavanja detaljnih melioracijskih građevina za odvodnju i navodnjavanje na području Brodsko – posavske županije, Branjeno područje 4: Područje maloga sliva "Šumetlica – Crnac"; Klasa 325-02/19-11/0000004, Urbroj 374-21-1-20-32 između Hrvatskih voda kao Naručitelja i tvrtke "Vodoprivreda – Nova Gradiška" d.d. kao Izvoditelja radova na iznos 1.950.984,68 kn (sa PDV-om), a do 30. studenog 2020. izvedeni su radovi u cijelosti 100 %. Radovi su se sastojali od redovnog održavanja detaljne kanalske mreže koji su uključivali košnju, uklanjanja nanosa u općinama Nova Kapela, Staro Petrovo Selo, Vrbje, Cernik, Dragalić, Gornji Bogićevci, Okučani, Stara Gradiška, dio općine Oriovac i gradu Nova Gradiška.

Pregled izvedenih radova prikazan po jedinicama lokalne samouprave vidljiv je u sljedećim prilogima.

Naziv jedinice lokalne samouprave	ukupna duljina kanalske mreže (km)	duljina kanalske mreže održavana u 2020. (km)
općina Cernik	1,11	1,000
općina Davor	92,27	0,000
općina Dragalić	115,125	29,620
općina Gornji Bogićevci	67,72	0,000
općina Nova Kapela	140,952	81,912
općina Okučani	41,93	10,090
općina Oriovac (zapadno od Orljave)	22,725	22,235
općina Rešetari	47,426	42,456
općina Stara Gradiška	70,095	28,215
općina Staro Petrovo Selo	335,385	111,000
općina Vrbje	179,34	0,000
grad Nova Gradiška	111,025	0,000
UKUPNO:	1225,103	326,528

Tablica 1: pregled kanalske mreže po jedinicama lokalne samouprave



075954992

Naziv jedinice lokalne samouprave	duljina kanalske mreže koja se održava (km)	iznos izvedenih radova kn (bez PDV-a)	iznos izvedenih radova kn (s PDV-om)
općina Cernik	1,000	4.779,95	5.974,94
općina Davor	0,000	0,00	0,00
općina Dragalić	29,620	141.582,16	176.977,70
općina Gornji Bogićevci	0,000	0,00	0,00
općina Nova Kapela	81,912	391.535,31	489.419,14
općina Okučani	10,090	48.229,72	60.287,15
općina Oriovac (zapadno od Orljave)	22,235	106.282,22	132.852,78
općina Rešetari	42,456	202.937,61	253.672,01
općina Stara Gradiška	28,215	134.866,27	168.582,84
općina Staro Petrovo Selo	111,000	530.574,50	663.218,13
općina Vrbje	0,000	0,00	5.974,94
grad Nova Gradiška	0,000	0,00	0,00
UKUPNO:	326,528	1.560.787,74	1.950.984,68

Tablica 2: financijski pregled radova održavanja detaljne kanalske mreže po jedinicama lokalne samouprave

3. Fotografije



075954992



Detaljna kanalska mreža za vrijeme košnje – općina Stara Gradiška



Detaljna kanalska mreža nakon obavljene redovne košnje – općina Nova Kapela



075954992

4. Plan upravljanja lokalnim vodama u 2021. godini

Program predviđenih radova na održavanju detaljne kanalske mreže planiran je na bazi plana radova za 2019. godinu. Radovi održavanja obuhvatit će radove košnje, održavanja propusta na kanalima, uklanjanju nanosa iz kanala, obnova dijela kanalske mreže.

Naziv jedinice lokalne samouprave	ukupna duljina kanalske mreže (km)	duljina kanalske mreže koja se održava (km)
općina Cernik	1,11	1,110
općina Davor	92,27	68,215
općina Dragalić	115,125	42,465
općina Gornji Bogićevci	67,72	39,150
općina Nova Kapela	140,952	80,182
općina Okučani	41,93	19,240
općina Oriovac (zapadno od Orljave)	22,725	22,235
općina Rešetari	47,426	42,456
općina Stara Gradiška	70,095	31,075
općina Staro Petrovo Selo	335,385	119,440
općina Vrbje	179,34	114,740
grad Nova Gradiška	111,025	85,595
UKUPNO:	1.225,103	629,251

Tablica 3: pregled kanalske mreže po jedinicama lokalne samouprave



075954992

5. Izvješće o izvršenju plana na radovima preventivne, redovne i izvanredne obrane od poplave

U 2020. godini sklopljen je ugovor o radovima preventivne, redovne i izvanredne obrane od poplave, Branjeno područje 4: Područje maloga sliva "Šumetlica - Crnac"; Klasa 325-02/18-02/135, Urbroj 374-21-1-20-69, te dodatci ugovora Urbroj 374-21-1-19-83, Urbroj 374-21-1-19-99, Urbroj 374-21-1-19-113, Urbroj 374-21-1-19-132, između Hrvatskih voda kao Naručitelja i tvrtke "Vodoprivreda - Nova Gradiška" d.d. kao Izvoditelja radova u iznosu od 10.443.289,23 kn (sa PDV-a), a realiziran je u iznosu od 10.442.427,27 kn (sa PDV-om) ili 99,99 % . Radovi su se sastojali od redovnog održavanja hidrotehničkih građevina i uređenja vodotoka, sanacije oštećenja na vodotocima nakon poplav. Pregled izvedenih radova prikazan po jedinicama lokalne samouprave vidljiv je u sljedećim prilogima:

Naziv jedinice lokalne samouprave		općina Cernik
Objekt	Opis Radova	Iznos u kn (s PDV-om)
akumulacija Bačica	košnja, manji popravci	77.923,51
potok Šumetlica	uspostava nužne zaštite od štetnog djelovanja vode, čišćenje taložnice, košnja, sanacija oštećenja nakon poplava	613.556,55
potok Glavački	košnja, manji popravci	6.753,05
potok Baćinac	košnja, manji popravci	8.561,29
potok Rikavica	košnja, manji popravci,	7.151,19
potok Putnjak	košnja, manji popravci	7.943,79
potok Bačica	košnja, manji popravci	30.804,66
potok Begovica	uspostava nužne zaštite od štetnog djelovanja vode, košnja	9.568,50
potok Javorovica	košnja, manji popravci	14.849,24
potok Snaš	košnja, manji popravci	4.028,84
hitne intervencije - čišćenje taložnica na potoku Šumetlica		51.160,76
		832.301,38
Naziv jedinice lokalne samouprave		općina Davor
Objekt	Opis Radova	Iznos u kn (s PDV-om)
rijeka Sava	košnja nasipa i manji popravci	628.068,69
kanal Sabirni 1	košnja, manji popravci	26.923,70
kanal Sabirni 2	košnja, manji popravci	36.722,18



075954992

kanal Sabirni 3	košnja, manji popravci	6.538,48
kanal Sabirni 4	košnja, manji popravci	15.422,48
kanal Sabirni 5	košnja, manji popravci	13.084,04
kanal Sabirni 6	košnja, manji popravci	14.399,79
kanal Sabirni 7	košnja, manji popravci	14.027,64
kanal Sabirni 8	košnja, manji popravci	13.070,29
Orubica 1	košnja, manji popravci	13.225,41
Orubica 2	košnja, manji popravci	4.031,89
kanal Davor	košnja, manji popravci	43.413,78
Kanal Crnac	košnja, manji popravci	33.668,08
dovodni kanal CS Davor	košnja, manji popravci	17.556,28
		880.152,69
Naziv jedinice lokalne samouprave		Općina Dragalić
Objekt	Opis Radova	Iznos u kn (s PDV-om)
kanal Tutin	košnja, manji popravci	36.011,26
potok Mijatovac	košnja, manji popravci	33.855,39
potok Trnava	košnja, manji popravci	1.245.928,70
potok Mašićki	košnja, manji popravci,	375.956,10
Zapadni LK Trnave	košnja, uklanjanje vegetacije,	25.907,56
		1.717.659,01
Naziv jedinice lokalne samouprave		općina Gornji Bogićevci
Objekt	Opis Radova	Iznos u kn (s PDV-om)
potok Starča	košnja, uklanjanje vegetacije, izmuljenje, manji popravci	14.450,44
potok Draževac	košnja, manji popravci	28.688,81
potok Trnava	Sanacija oštećena nakon	13.843,65
		56.982,90
Naziv jedinice lokalne samouprave		općina Nova Kapela
Objekt	Opis Radova	Iznos u kn (s PDV-om)
rijeka Sava	košnja nasipa i manji popravci,	628.068,69
LK Adžamovka Orljava	košnja korita i nasipa, izmuljenje	94.297,75
kanal Štivilica - Crnac	košnja, manji popravci	24.342,29
potok Stara Kapela	košnja, uklanjanje vegetacije, izmuljenje	16.522,86
potok Rinovica	košnja, manji popravci, izmuljenje korita	76.031,30



075954992

potok Kamenica	košnja, manji popravci, reguliranje vodotoka	27.186,55
potok Stara Rinovica	uspostava nužne zaštite od štetnog djelovanja vode, košnja	28.794,96
kanal Crnac	košnja, manji popravci, sanacija pristupnog puta	33.668,08
potok Žabnjača	košnja, manji popravci	16.014,64
LK Rinovica - Dragovci	košnja, manji popravci	30.869,91
Potok Slatina	košnja	12.690,85
		988.487,88
Naziv jedinice lokalne samouprave		općina Okučani
Objekt	Opis Radova	Iznos u kn (s PDV-om)
potok Soboština	uspostava nužne zaštite od štetnog djelovanja vode, izmuljenje, košnja, sanacija oštećenja nakon poplava	482.086,06
istočni LK Soboština	košnja, manji popravci, izmuljenje korita	22.361,98
zapadni LK 2	košnja, manji popravci	19.284,44
obodni kanal Okučani	košnja, manji popravci	23.342,40
		547.074,88
Naziv jedinice lokalne samouprave		općina Oriovac - zapadni dio
Objekt	Opis Radova	Iznos u kn (s PDV-om)
rijeka Orljava	uklanjanje vegetacije, izmuljenje, manji popravci, košnja	206.821,34
LK Adžamovka Orljava	košnja korita i nasipa, manji popravci	47.148,88
LK Lužani - Crnac	košnja, manji popravci	198.053,28
		452.023,49
Naziv jedinice lokalne samouprave		općina Rešetari
Objekt	Opis Radova	Iznos u kn (s PDV-om)
potok Adžamovka	uspostava nužne zaštite od štetnog djelovanja vode, košnja	132.034,80
potok Rešetarica	uspostava nužne zaštite od štetnog djelovanja vode, izmuljenje košnja, sanacija oštećenja nakon poplave	479.634,34
potok Fašnik	košnja, manji popravci	22.561,50



075954992

kanal Dobročin	košnja, manji popravci košnja	5.423,29
hitne intervencije - sanacija korita potoka Rešetarica		524.967,26
		1.164.621,19
Naziv jedinice lokalne samouprave		općina Stara Gradiška
Objekt	Opis Radova	Iznos u kn (s PDV-om)
rijeka Sava	košnja nasipa i manji popravci, uređenje pristupnog puta	628.068,69
kanal K-39	košnja, manji popravci, izmuljenje	29.564,36
kanal K-1	košnja, manji popravci	30.290,75
		687.923,80
Naziv jedinice lokalne samouprave		općina Staro Petrovo Selo
Objekt	Opis Radova	Iznos u kn (s PDV-om)
LK Adžamovka Orljava	košnja korita i nasipa, manji popravci	94.297,75
kanal Štivica - Crnac	košnja, manji popravci	24.342,29
potok Skopčenjak	košnja, manji popravci- regulacija vodotoka	231.090,81
potok Maglaj	košnja, manji popravci	102.215,69
kanal 6	uklanjanje vegetacije, košnja	37.688,18
potok Pokotina	uspostava nužne zaštite od štetnog djelovanja vode, izmuljenje košnja	345.644,49
potok Ribnjak	uspostava nužne zaštite od štetnog djelovanja vode, košnja	22.222,03
potok Grozničavac		11.026,98
kanal 5	košnja, izmuljenje, manji popravci	33.058,91
Istočni LK Rešetarica	košnja, manji popravci, izmuljenje	43.105,71
LK Rešetarica - Adžamovka	košnja, manji popravci, izmuljenje	41.315,30
		986.008,13
Naziv jedinice lokalne samouprave		općina Vrbje



075954992

Objekt	Opis Radova	Iznos u kn (s PDV-om)
rijeka Sava	košnja nasipa i manji popravci,	628.068,66
kanal Sičice - Ljufina	košnja, manji popravci	31.812,45
kanal Mačkovac-Ljufina	košnja,	31.790,84
kanal Ljufina-Karasno	košnja, manji popravci	17.105,08
kanal Karasno	košnja, manji popravci	12.476,80
LK Vrbje	košnja, manji popravci	489.742,56
Kanal Trsten-Ljufina	košnja, manji popravci	18.595,86
Lateralni kanal "Ljufina"	košnja, uklanjanje vegetacije, izmuljenje	38.567,31
LK Rešetarica - Adžamovka	košnja, manji popravci, izmuljenje	41.792,21
		1.309.951,77
Naziv jedinice lokalne samouprave		grad Nova Gradiška
Objekt	Opis Radova	Iznos u kn (s PDV-om)
potok Šumetlica	uspostava nužne zaštite od štetnog djelovanja vode, izmuljenje, košnja, sanacija oštećenja nakon poplave	242.117,75
potok Mrsava	košnja, manji popravci	15.693,08
potok Prisjeka	košnja, manji popravci	10.899,59
potok Laminac	košnja, manji popravci	520.531,95
LK Prvča	košnja, manji popravci	29.997,81
		819.240,18
UKUPNO:		10.442.427,27

Tablica 4: prikaz izvedenih radova po jedinicama lokalne samouprave

6. Plan radova na radovima preventivne, redovne i izvanredne obrane od poplave u 2021. godini

Za 2021. godinu u Hrvatskim vodama u trenutku pisanja ovog izvještaja još nisu ugovoreni radovi s licenciranom tvrtkom te Vam stoga nismo u mogućnosti dati tražene podatke.



075954992



Košnja savskog nasipa



075954992




Izmuljenje LK Vrbje



075954992

Košnja kanalske mreže u Davoru



Regulacija potoka Pokotina u Tisovcu



075954992



Regulacija potoka Rešetarica u Rešetarima

8. Pozicija B.02. kapitalni rashodi i transferi u području zaštite od štetnog djelovanja voda i navodnjavanja

B.02.01.01.93. Idejni projekt s geodetskom i geomehničkom podlogom retencije Rešetarica odnosno Sustava obrane od poplava na slivovima Šumetlice i Rešetarice - Idejni projekt s geodetskom i geomehničkom podlogom retencije Rešetarica

U 2019. godini dovršena je izrada dokumentacije za Idejni projekt s geodetskom i geomehničkom podlogom retencije Rešetarica odnosno Sustava obrane od poplava na slivovima Šumetlice i Rešetarice - Idejni projekt s geodetskom i geomehničkom podlogom retencije Rešetarica. Vrijednost navedenog ugovora je 1.351.575,00 kn s PDV-om. U 2020.g. nije ništa ugovarano niti realizirano. Projekt se nastavlja u sljedećoj 2021.g. Naslov Retencija Rešetarica priprema se za sufinanciranje iz EU fondova. Potrebno je ugovoriti i izraditi Studijsku dokumentaciju za aplikaciju projekta na EU sufinanciranje. Cilj i svrha projekta su akumuliranje brdskih vodnih valova sa sliva potoka Šumetlice te zaštita nekolicine naselja i Grada Nove Gradiške od oborinskih vodnih valova pristiglih sa Psunja.

B.02.01.01.133. Rekonstrukcija lijevoobalnog nasipa rijeke Save u naseljima Donji Varoš, Stara Gradiška, Uskoči u duljini 4.850 m



075954992

Ugovoreni su radovi izrade glavnog i izvedbenog projekta za predmetnu građevinu. Vrijednost ugovora je 1.106.249,10 kn sa PDV-om, a dosad je realizirano 56,92 % predmetnog ugovora. Tijekom izvršenja Ugovora o uslugama, udovoljeno je zahtjevu Općine Stara Gradiška da se u projekt rekonstrukcije nasipa na dijelu nerazvrstane ceste izgradi šetnica. Hrvatske vode će biti nositelj investicije, a s Općinom Stara Gradiška će se sklopiti ugovor o sufinanciranju. Hrvatske vode bi financirale: zemljane radove, betonski zid, tehnička rješenja osiguranja stabilnosti obale, a Općina Stara Gradiška bi financirala : šetnicu i popratne sadržaje. U 2020.g. je realizirano 266.250,00 kn s PDV-om.

Modernizacija lijevobalnog savskog nasipa na dionici Pričac- Davor - Orubica, dužine 15.975,31 m (kazeta 4)

Cilj projekta je povećanje stupnja sigurnosti zaobalja od 100 godišnjih velikih voda Save. Planirani projekt rekonstrukcije nasipa će obuhvatiti modernizaciju postojećeg nasipa, rekonstrukciju postojećih rampi i provjeru odvodnje zaobalja, izvedba pristupne ceste. Realizacija navedene dionice projekta započela je prijavom gradilišta 2020. godini, a dovršetak iste očekuje se tijekom 2022. Ugovorena vrijednost radova iznosi 41.760.227,34 kn s PDV-om a u 2020.g. realizirano je 10.650.431,88 kn s PDV-om

Modernizacija lijevobalnog savskog nasipa na dionici Dolina-Mačkovac-Nova Gradiška, dužine 5.625,84 m (kazeta 5)

Cilj projekta je povećanje stupnja sigurnosti zaobalja od 100 godišnjih velikih voda Save. Planirani projekt rekonstrukcije nasipa će obuhvatiti modernizaciju postojećeg nasipa, rekonstrukciju postojećih rampi i provjeru odvodnje zaobalja, izvedba pristupne ceste. U tijeku je ishođenje građevinske dozvole čije se ishođenje očekuje početkom 2021. godini. Pokretanje postupka javne nabave radova i stručnog nadzora očekuje se početkom 2021.g. Procijenjena vrijednost investicije iznosi 11.720,00 kn bez PDV-a.

Modernizacija lijevobalnog savskog nasipa na dionici Davor, dužine 2.200 m (kazeta 4)

Cilj projekta je povećanje stupnja sigurnosti zaobalja od 100 godišnjih velikih voda Save. Planirani projekt rekonstrukcije nasipa će obuhvatiti modernizaciju postojećeg nasipa, rekonstrukciju postojećih rampi i provjeru odvodnje zaobalja, izvedba pristupne ceste. U tijeku je izrada projektne dokumentacije. Realizacija navedenog projekta predviđena je u 2021. godini. Procijenjena vrijednost investicije iznosi 9.000,00 kn bez PDV-a.



075954992